

1. 土 地

※ 統 計 図

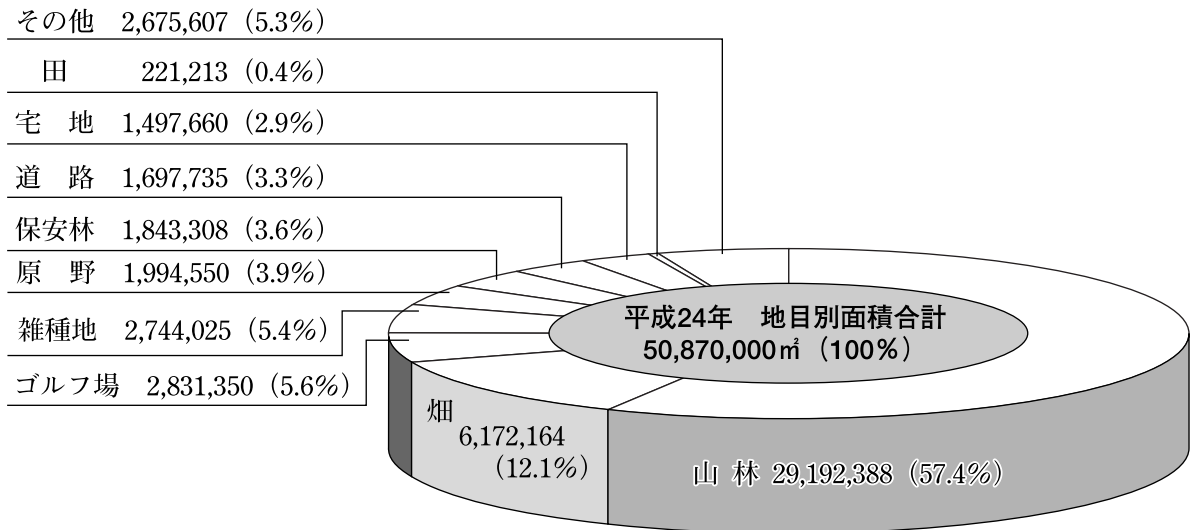
(1) 地目別面積	1
(2) 地目別民有地の面積	1
(3) 土地利用用域の状況	1

※ 統 計 表

(1) 恩納村の位置、面積の状況	2
(2) 沖縄県市郡部面積の状況	3
(3) 土地面積、基地面積の状況（近隣市町村別）	3
(4) 地目面積の状況（字別）	4
(5) 地目別面積（民有地）の推移	5
(6) 森林面積（民有地）の状況（県、郡部別）	5
(7) 土地面積、土地評価額の推移	5
(8) 農地転用の推移	6
(9) 土地面積の状況（用域別）	7
(10) 主要な米軍施設返還の状況	7
(11) 軍用地の状況	7

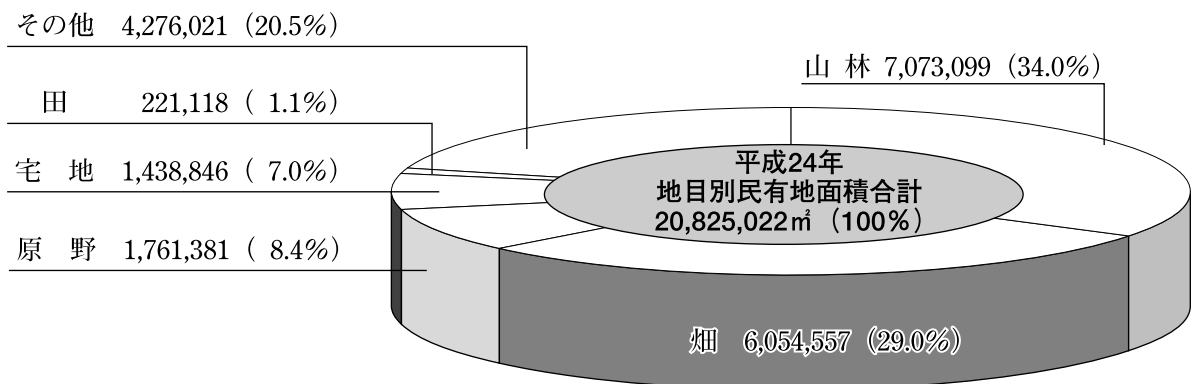
(1) 地目別面積

平成24年 1月1日現在 (単位：㎡)



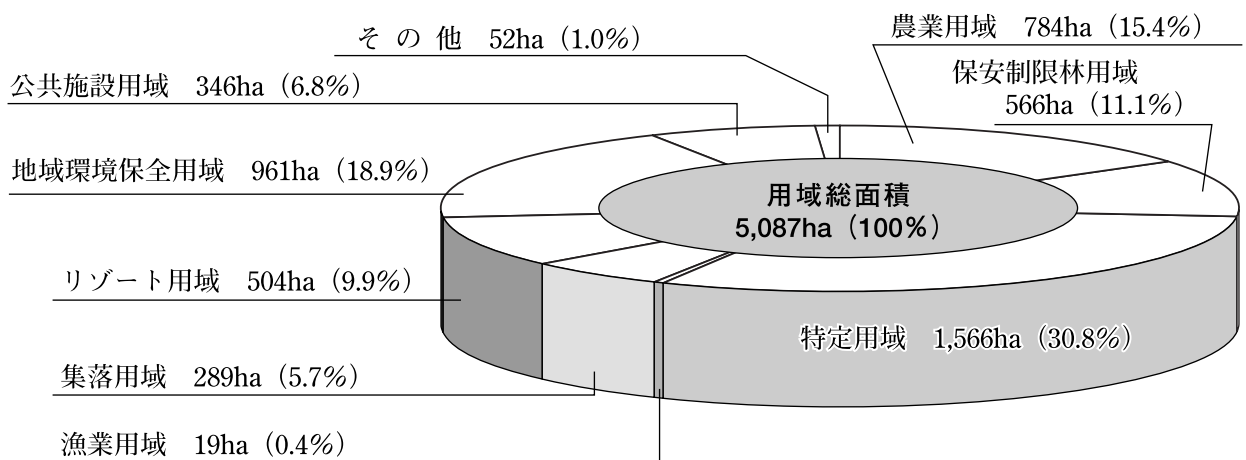
(2) 地目別民有地の面積

平成24年 1月1日現在 (単位：㎡)



(3) 土地利用用域の状況

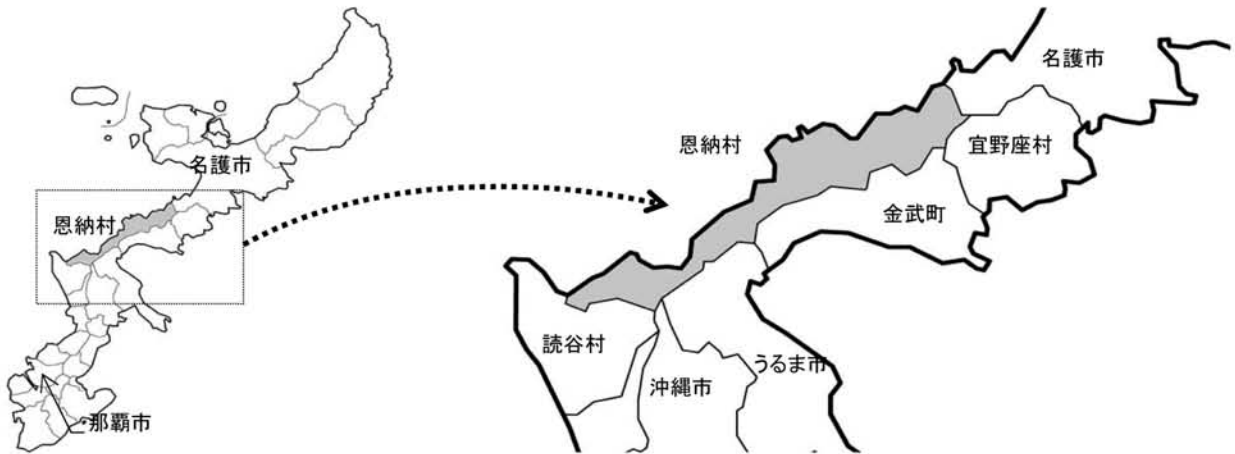
平成24年4月1日現在 (単位：ha)



土 地

恩納村は沖縄本島のほぼ中央部西海岸に位置し、北に名護市、東に宜野座村、金武町、うるま市、南に沖縄市、読谷村の3市1町2村の計6市町村に隣接し、那覇市まで約50km、名護市まで約25kmの位置にあり、本島北部と中部の結節地点となっている。

面積は、50.87km²で、南北に最長27.4km、東西に最短4.2kmと細長い形をしており、15の集落からなる本村において、喜瀬武原が山間地にあるほかは、東シナ海の海岸に14の字が面している。



恩納村の位置

(1) 恩納村の位置、面積の状況

位 置 ・ 面 積				庁 舎 の 位 置
方 位	地 名	経 緯 度	面 積	
極 東	名嘉真	東経127° 56'	50.87km ²	恩納村字恩納 2451番地
極 西	宇加地	東経127° 45'		
極 南	山 田	北緯 26° 25'		
極 北	名嘉真	北緯 26° 32'		

資料：企画課(平成23年10月1日現在)

(2) 沖縄県市郡部面積の状況

(単位：Km²)

市郡部	沖縄県	市部	国頭郡	中頭郡	島尻郡	八重山郡	宮古郡	境界未定A	境界未定B
面積	2,276.49	973.11	577.03	106.82	234.46	362.98	21.91	58.69	0.18
沖縄県を100とした場合(%)	100.00	42.75	25.35	4.69	10.30	15.94	0.96	2.58	0.01

資料：企画課(平成23年10月1日現在)

※ 境界未定A：那覇市及び豊見城市の境界が一部未定のため合計面積を示した。なお、この面積は、市部の合計に含まれる。

※ 境界未定B：うるま市及び金武町の境界部地先海面の埋立地は、境界未定のため単独で面積を示した。なお、この面積はうるま市及び金武町並びに市部、郡部、郡の合計には含まれない。

(3) 土地面積、基地面積の状況(近隣市町村別)

(単位：ha、%)

市町村	面積	施設面積	市町村面積に占める割合	全施設面積に占める割合
沖縄県	227,649	23,247.1 (677.6)	10.2 (0.3)	100.0 (100.0)
沖縄市	4,900	1,689.6 (69.0)	34.5 (0.6)	7.3 (10.2)
嘉手納町	1,504	1,240.4	82.5	5.3
読谷村	3,517	1,259.0	35.8	5.4
うるま市	8,608	618.5 (70.2)	7.2 (0.8)	2.7 (10.4)
恩納村	5,087	1,495.4 (28.5)	29.4 (0.6)	6.4 (4.2)
金武町	3,779	2,244.7 (1.6)	59.4 (0.0)	9.7 (0.2)
宜野座村	3,132	1,586.5	50.7	6.8
名護市	21,038	2,334.7 (0.0)	11.1 (0.0)	10.0 (0.0)

資料：企画課(平成23年10月1日現在)

※ ()内の数値は、自衛隊基地とする。

※ 「0」は表示単位に満たないものである。

※ 係数は四捨五入によるため、符合しないことがある。

(4) 地目面積の状況(字別)

(単位: m²)

字	田	畑	宅地	沼地	山林	原野	ゴルフ場	雑種地	学校用地	墓地	境内地	小計
総数	221,213	6,172,164	1,497,660	29,799	29,192,388	1,994,550	2,831,350	2,744,025	125,972	126,026	142,848	45,077,995
名嘉真	56,756	523,226	157,551	216	3,578,866	391,249	-	379,589	-	11,295	-	5,098,748
喜瀬武原	6,064	685,891	55,334	-	1,517,509	17,872	-	34,175	30,227	4,229	-	2,351,300
安富祖	158,393	505,306	157,953	11,200	5,688,832	249,106	1,683,987	100,214	19,444	17,754	21,094	8,613,283
瀬良垣	-	183,327	68,385	-	1,358,641	130,618	-	151,830	-	5,742	-	1,898,543
太田	-	163,523	63,707	-	1,189,956	46,510	-	98,475	-	5,678	35	1,567,885
恩納	-	513,627	171,330	-	3,265,766	82,322	-	433,608	-	12,920	-	4,479,573
南恩納	-	776,885	147,773	921	3,669,893	176,508	-	452,663	14,874	13,565	11,313	5,264,395
谷茶	-	107,961	84,961	40	1,853,484	73,359	217,245	64,210	-	8,430	110,406	2,520,095
富着	-	411,566	70,227	-	1,505,067	91,140	930,118	231,203	-	6,222	-	3,245,543
前兼久	-	215,050	82,569	-	217,837	63,024	-	202,487	-	6,749	-	787,716
仲泊	-	501,080	115,551	5,562	897,335	209,606	-	164,262	25,106	11,427	-	1,929,929
山田	-	648,738	165,745	11,860	2,161,691	259,625	-	166,382	36,321	14,473	-	3,464,835
真栄田	-	263,213	55,822	-	100,243	45,421	-	24,768	-	3,535	-	493,001
塩屋	-	182,931	53,581	-	233,273	43,779	-	74,897	-	1,424	-	589,885
宇加地	-	489,840	47,172	-	1,953,997	114,412	-	165,261	-	2,583	-	2,773,265
字	用悪水路	ため池・井溝	堤	その他	保安林	公衆用道路	拝所	公園	小計	合計	無番地	総合計
総数	220,561	8,501	16,889	54	1,843,308	1,697,735	53,659	36,091	3,876,799	48,954,793	1,915,207	50,870,000
名嘉真	7,116	-	4,739	29	781,377	119,500	1,732	596	915,089	6,013,837	235,273	6,249,110
喜瀬武原	18,188	677	12,150	-	-	74,599	311	-	105,924	2,457,224	96,131	2,553,356
安富祖	18,881	861	-	-	68,893	243,488	4,081	-	336,204	8,949,487	350,121	9,299,608
瀬良垣	1,401	575	-	-	32,673	67,410	878	-	102,937	2,001,480	78,302	2,079,782
太田	9,109	17	-	-	84,891	41,194	-	-	135,211	1,703,096	66,628	1,769,724
恩納	11,137	6,201	-	-	266,696	100,679	5,154	-	389,867	4,869,440	190,502	5,059,942
南恩納	32,114	-	-	-	113,508	175,174	25,654	-	346,450	5,610,845	219,507	5,830,352
谷茶	11,758	-	-	-	46,490	55,487	4,663	-	118,397	2,638,493	103,223	2,741,715
富着	10,367	35	-	25	18,908	72,920	799	-	103,054	3,348,597	131,004	3,479,601
前兼久	4,089	22	-	-	27,291	45,862	3,702	-	80,966	868,682	33,985	902,666
仲泊	3,262	48	-	-	172,003	289,660	1,255	26,750	492,978	2,422,906	94,789	2,517,695
山田	9,112	-	-	-	97,231	257,672	4,045	345	368,405	3,833,240	149,964	3,983,204
真栄田	2,337	-	-	-	88,125	21,006	791	-	112,259	605,260	23,679	628,939
塩屋	2,355	-	-	-	18,962	26,247	595	8,400	56,559	646,444	25,290	671,734
宇加地	79,334	66	-	-	26,260	106,838	-	-	212,498	2,985,763	116,809	3,102,572

資料: 税務課(平成24年1月1日現在)

※ 無地番面積は、村全体面積50,870,000m²から合計面積を減し、それを各字毎の合計面積の割合に応じて算出した。

※ 非課税地域を含む。

(5) 地目別面積（民有地）の推移

(単位：㎡)

年次	民有地						
	田	畑	宅地	山林	原野	その他	
平成19年	22,158,605	221,118	6,249,680	1,364,209	8,168,507	1,784,117	4,370,974
平成20年	23,955,642	221,118	6,223,356	1,383,813	7,123,860	1,748,197	7,255,298
平成21年	21,111,065	221,118	6,207,550	1,400,812	7,101,353	1,750,048	4,430,184
平成22年	21,087,731	221,118	6,198,584	1,420,172	7,076,407	1,745,324	4,426,126
平成23年	20,825,022	221,118	6,054,557	1,438,846	7,073,099	1,761,381	4,276,021

資料：税務課(平成24年1月1日現在)

(6) 森林面積（民有地）の状況（県、郡部別）

(単位：ha)

市町村	立木地										竹林	無立木地			ギンネム ヤシ等
			人工林				天然林								
	針葉樹	広葉樹	針葉樹	広葉樹	針葉樹	広葉樹	針葉樹	広葉樹	伐採跡地	未立木地					
沖縄県	64,511	17,045	47,466	10,253	6,350	3,991	54,171	10,695	43,476	195	3,652	7	3,596	1,447	
恩納村	2,584	1,438	1,146	238	134	104	2,346	1,304	1,043	13	381	-	381	-	
北部	41,635	11,303	30,332	6,179	4,185	1,994	35,457	7,118	28,338	16	1,688	1	1,687	79	
中部・南部	9,282	4,101	5,181	1,516	874	642	7,767	3,227	4,540	19	1,528	2	1,526	527	
宮古・八重山	13,594	1,641	11,953	2,647	1,291	1,355	10,947	350	10,598	160	388	4	383	841	

資料：企画課(平成20年4月1日現在)
(平成21年4月1日現在)
(平成23年4月1日現在)

(7) 土地面積、土地評価額の推移

(単位：㎡、千円)

年次	総面積	評価額					
		田	畑	宅地	山林	原野	雑種地
平成19年	50,800,000	12,781	316,053	18,606,845	58,302	35,751	3,375,756
平成20年	50,800,000	12,781	315,017	18,854,728	57,974	34,850	3,369,739
平成21年	50,830,000	12,781	315,830	20,011,994	59,075	35,657	3,406,982
平成22年	50,870,000	12,781	315,476	20,141,287	58,873	35,576	3,408,131
平成23年	50,870,000	12,781	309,221	20,291,672	58,847	35,657	3,456,248

資料(総面積)：企画課(平成23年10月1日現在)
(評価額)：税務課(各年共1月1日現在)

(8) 農地転用の推移

用途		平成19年度		平成20年度		平成21年度	
		件数	面積	件数	面積	件数	面積
総数		35	12,894	20	10,093	9	6,193
住宅用地	農家住宅	1	995				
	一般個人住宅	13	4,004	11	4,194	3	880
	アパート	4	2,136	2	3,018		
公的施設 用域	学校用地						
	公園・運動場用地						
	道路・水路用地						
	官公署・病院等施設 その他公的施設					2	2,609
工場用域							
商業・サービス 等用域	店舗	5	1,386			1	6
	流通業務施設						
	ゴルフ場					2	1,813
	その他商業施設 その他レジャー施設	3	1,439				
その他の 業務用域	農林漁業用施設	1	242			1	885
	駐車場・資材置場	1	347	4	2,609		
	土石等採取用地						
	その他	2	1,764				
その他の道路・進入路		4	543	3	272		
その他		1	38				

(単位：件、㎡)

用途		平成22年度		平成23年度	
		件数	面積	件数	面積
総数		22	8,154	19	8,074
住宅用地	農家住宅				
	一般個人住宅	14	4,707	11	3,235
	アパート				
公的施設 用域	学校用地				
	公園・運動場用地				
	道路・水路用地				
	官公署・病院等施設 その他公的施設	1	287	1	11
工場用域					
商業・サービス 等用域	店舗	3	1,245	1	3,276
	流通業務施設				
	ゴルフ場				
	その他商業施設 その他レジャー施設				
その他の 業務用域	農林漁業用施設			1	531
	駐車場・資材置場	1	1,139	4	967
	土石等採取用地				
	その他				
その他の道路・進入路		3	776	1	54
その他					

資料：農業委員会(各年共3月31日現在)



(9) 土地面積の状況（用域別）

（単位：ha、％）

用域区分	用域総面積	村面積に占める割合	用域区分	用域総面積	村面積に占める割合
総数	5,087	100.0	集落用域	289	5.7
農業用域	784	15.4	リゾート用域	504	9.9
保安制限林用域	566	11.1	地域環境保全用域	961	18.9
特定用域	1,566	30.8	公共施設用域	346	6.8
漁業用域	19	0.4	その他	52	1.0

※「その他」は、不明

資料：企画課（平成24年4月1日現在）

(10) 主要な米軍施設返還の状況

（単位：ha）

返還年月日	施設・区域名	備考	面積	跡地利用状況
昭和38年 12月 31日	嘉手納弾薬庫	一部	0.90	福祉工場
昭和39年 6月 30日	V O A 受信所	一部	7.00	
昭和39年 7月 15日	ナイキ施設	全部	2.20	
昭和39年 7月 15日	メース B	全部	1.10	宗教団体研修施設
昭和46年 6月 30日	キャンプ・ハンセン	一部	19.40	構造改善事業
昭和47年 4月 18日	嘉手納第4サイト	全部	8.10	宗教団体研修施設
昭和48年 4月 23日	知花サイト	一部	3.80	自衛隊に引き続き
昭和48年 1月 31日	恩納サイト	一部	0.20	自衛隊に引き続き
昭和48年 5月 14日	恩納サイト	一部	26.50	自衛隊に引き続き
昭和50年 6月 30日	恩納サイト	全部	0.10	自衛隊に引き続き
昭和52年 4月 30日	嘉手納弾薬庫	一部	0.04	
昭和52年 6月 30日	V O A 受信所	一部	50.40	土地改良・その他
昭和52年 9月 30日	嘉手納弾薬庫	一部	5.70	国道傾斜地
昭和53年 3月 31日	嘉手納弾薬庫	一部	25.90	土地改良・酪農団地
昭和53年 3月 31日	嘉手納弾薬庫	一部	1.80	国道58号線
平成4年 5月 14日	キャンプ・ハンセン	一部	0.20	
平成4年 5月 14日	恩納通信所	一部	0.70	宅地・農地
平成7年 11月 30日	恩納通信所	全部	62.40	跡地利用計画中
平成11年 12月 31日	嘉手納弾薬庫	一部	0.30	福祉工場

資料：総務課、企画課（平成25年1月1日現在）

(11) 軍用地の状況

（単位：㎡）

名称		軍用地面積		
		村有地	民有地	県有地
総数	14,961,051	12,207,429	2,753,622	-
キャンプ・ハンセン	12,175,375	9,859,110	2,316,265	-
嘉手納弾薬庫	2,508,535	2,099,665	408,870	-
恩納分屯基地（谷茶）	239,464	210,977	28,487	-
白川分屯基地（山田）	37,677	37,677	-	-

資料：総務課（平成25年3月31日現在）

