

1. 土 地

※統計図

| | |
|---------------|---|
| (1) 地目別面積 | 2 |
| (2) 地目別民有地の面積 | 2 |
| (3) 土地利用用域の状況 | 2 |

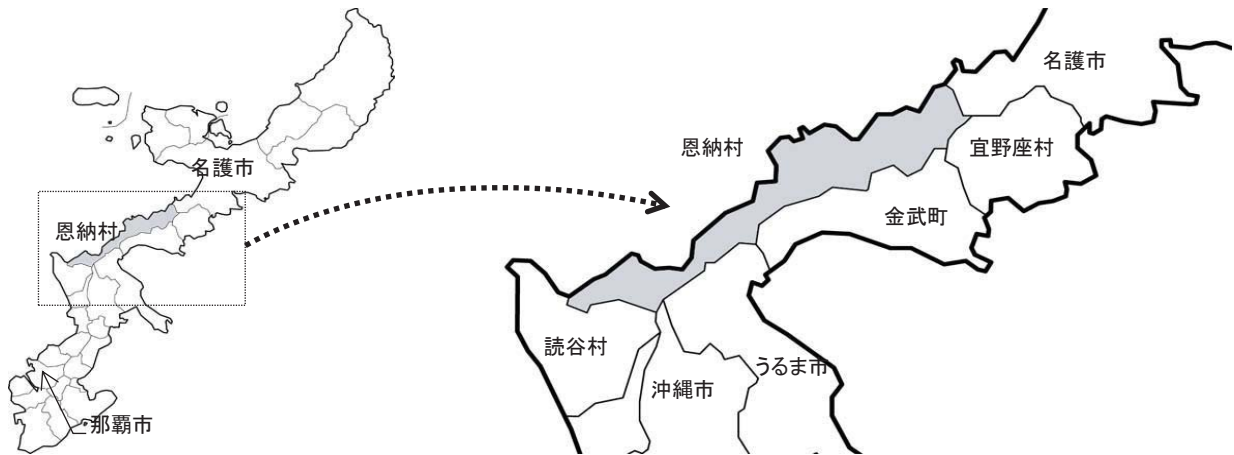
※統計表

| | |
|--------------------------|---|
| (1) 恩納村の位置、面積の状況 | 1 |
| (2) 沖縄県市郡部面積の状況 | 3 |
| (3) 土地面積、基地面積の状況（近隣市町村別） | 3 |
| (4) 地目面積の状況（字別） | 4 |
| (5) 地目別面積（民有地）の | 5 |
| (6) 森林面積（民有地）の状況（県、郡部別） | 5 |
| (7) 土地面積、土地評価額の推移 | 5 |
| (8) 農地転用の推移 | 6 |
| (9) 土地面積の状況（用域別） | 7 |
| (10) 主要な米軍施設返還の状況 | 7 |
| (11) 軍用地の状況 | 7 |

土 地

恩納村は沖縄本島のほぼ中央部西海岸に位置し、北に名護市、東に宜野座村、金武町、うるま市、南に沖縄市、読谷村の3市1町2村の計6市町村に隣接し、那覇市まで約50km、名護市まで約25kmの位置にあり、本島北部と中部の結節地点となっている。

面積は、50.83km²で、南北に最長27.4km、東西に最短4.2kmと細長い形をしており、15の集落からなる本村において、喜瀬武原が山間地にあるほかは、東シナ海の海岸に14の字が面している。



恩納村の位置

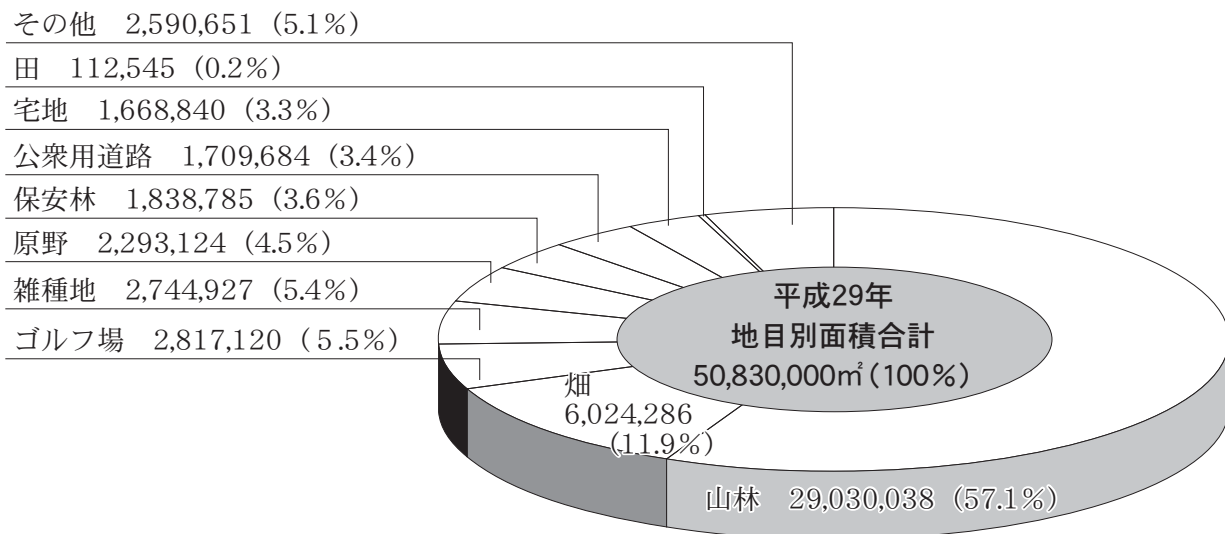
(1) 恩納村の位置、面積の状況

| 位 置 ・ 面 積 | | | | 庁 舎 の 位 置 |
|-----------|-----|------------|----------------------|------------------|
| 方 位 | 地 名 | 経 緯 度 | 面 積 | |
| 極 東 | 名嘉真 | 東経127° 56' | 50.83km ² | 恩納村字恩納 2451番地 |
| 極 西 | 宇加地 | 東経127° 44' | | |
| 極 南 | 山 田 | 北緯 26° 25' | | |
| 極 北 | 名嘉真 | 北緯 26° 32' | | |

資料：企画課(平成28年10月1日現在)

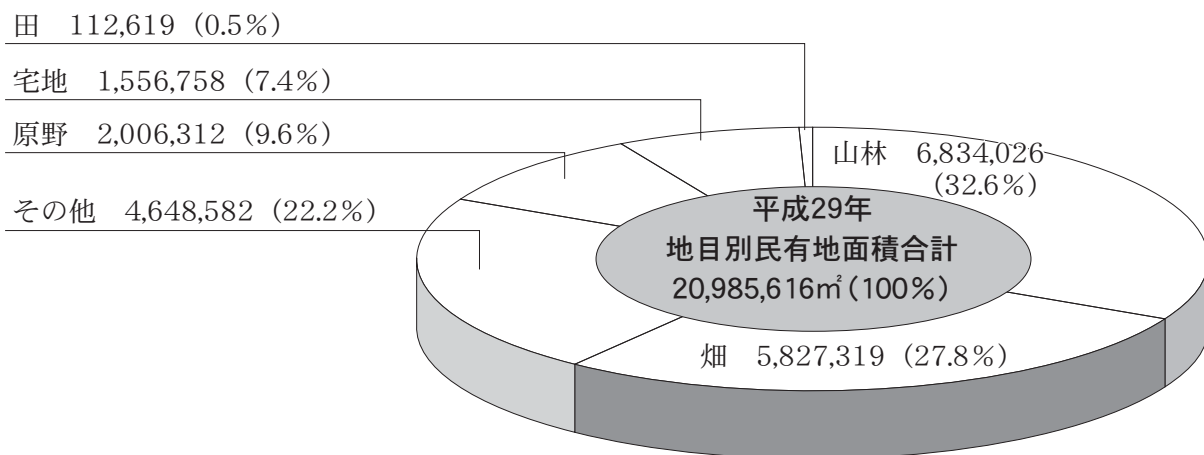
(1) 地目別面積

平成29年1月1日現在 (単位：m²)



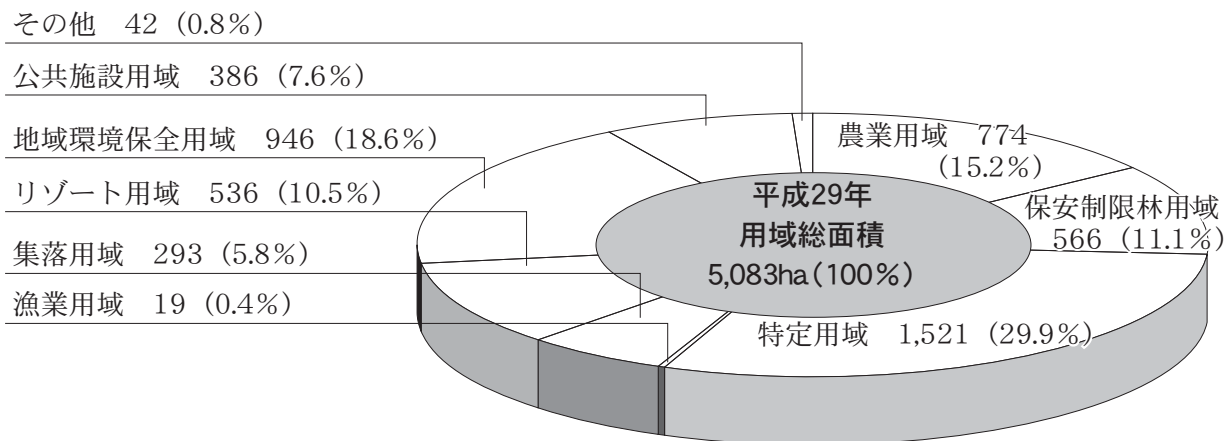
(2) 地目別民有地の面積

平成29年1月1日現在 (単位：m²)



(3) 土地利用用域の状況

平成29年1月1日現在 (単位：ha、%)



(2) 沖縄県市郡部面積の状況

(単位：Km²)

| 市郡部 | 沖縄県 | 市部 | 国頭郡 | 中頭郡 | 島尻郡 | 八重山郡 | 宮古郡 | 境界未定A | 境界未定B |
|-----------------|----------|--------|--------|--------|--------|--------|-------|-------|-------|
| 面積 | 2,281.17 | 976.19 | 577.26 | 107.30 | 234.90 | 363.35 | 21.99 | 59.17 | 0.18 |
| 沖縄県を100とした場合(%) | 100.00 | 42.79 | 25.31 | 4.70 | 10.30 | 15.93 | 0.96 | 2.59 | 0.01 |

資料：企画課(平成28年10月1日現在)

※ 境界未定A：那覇市及び豊見城市の境界が一部未定のため合計面積を示した。なお、この面積は、市部の合計に含まれる。

※ 境界未定B：うるま市及び金武町の境界部地先海面の埋立地は、境界未定のため単独で面積を示した。なお、この面積はうるま市及び金武町並びに市部、郡部、郡の合計には含まれない。

(3) 土地面積、基地面積の状況(近隣市町村別)

(単位：ha、%)

| 市町村 | 面積 | 施設面積 | 市町村面積に占める割合 | 全施設面積に占める割合 |
|------|---------|------------------|-------------|---------------|
| 沖縄県 | 228,117 | 22,988.0 (692.1) | 10.1 (0.3) | 100.0 (100.0) |
| 沖縄市 | 4,972 | 1,689.6 (69.0) | 34.0 (0.6) | 7.4 (10.0) |
| 嘉手納町 | 1,512 | 1,240.4 | 82.0 | 5.4 |
| 読谷村 | 3,528 | 1,255.1 | 35.6 | 5.5 |
| うるま市 | 8,702 | 618.5 (70.2) | 7.1 (0.8) | 2.7 (10.1) |
| 恩納村 | 5,083 | 1,484.7 (28.4) | 29.2 (0.6) | 6.5 (4.1) |
| 金武町 | 3,784 | 2,107.6 (1.6) | 55.7 (0.0) | 9.2 (0.2) |
| 宜野座村 | 3,130 | 1,586.3 | 50.7 | 6.9 |
| 名護市 | 21,090 | 2,280.2 (0.0) | 10.8 (0.0) | 9.9 (0.0) |

資料：企画課(平成28年3月末現在)

※ ()内の数値は、自衛隊基地とする。

※ 「0」は表示単位に満たないものである。

※ 係数は四捨五入によるため、符合しないことがある。

(4) 地目面積の状況(字別)

(単位: m²)

| 字 | 田 | 畑 | 宅地 | 沼地 | 山林 | 原野 | ゴルフ場 | 雑種地 | 学校用地 | 墓地 | 境内地 | 小計 |
|-----------|-------------------|------------------|------------------|------------------|-------------------|------------------|------------------|------------------|------------------|-------------------|------------------|-------------------|
| 総数 | 112,545 | 6,024,286 | 1,668,840 | 27,973 | 29,030,038 | 2,293,124 | 2,817,120 | 2,744,927 | 126,375 | 134,302 | 142,848 | 45,122,378 |
| 名嘉真 | 493 | 687,270 | 222,732 | 216 | 3,436,048 | 447,208 | - | 378,581 | - | 12,575 | - | 5,185,123 |
| 喜瀬武原 | 3,254 | 658,589 | 57,627 | - | 1,513,420 | 38,158 | - | 41,150 | 30,227 | 4,229 | - | 2,346,654 |
| 安富祖 | 108,798 | 384,963 | 165,480 | 11,200 | 5,682,210 | 399,358 | 1,681,804 | 119,200 | 19,444 | 19,447 | 21,094 | 8,612,998 |
| 瀬良垣 | - | 161,425 | 71,773 | - | 1,335,039 | 162,034 | - | 159,688 | - | 6,535 | - | 1,896,494 |
| 太田 | - | 153,031 | 59,979 | - | 1,189,902 | 51,122 | - | 107,274 | - | 5,427 | 35 | 1,566,770 |
| 恩納 | - | 484,458 | 172,153 | - | 3,264,507 | 91,964 | - | 299,852 | - | 13,837 | - | 4,326,771 |
| 南恩納 | - | 736,693 | 147,652 | 921 | 3,664,003 | 157,105 | - | 439,532 | 14,874 | 9,551 | 11,313 | 5,181,644 |
| 谷茶着 | - | 96,306 | 99,513 | 40 | 1,848,674 | 74,393 | 214,259 | 66,973 | 403 | 10,106 | 110,406 | 2,521,073 |
| 富兼 | - | 383,913 | 95,770 | - | 1,498,487 | 98,686 | 921,057 | 244,527 | - | 6,222 | - | 3,248,662 |
| 前久 | - | 212,119 | 86,497 | - | 216,173 | 63,141 | - | 201,653 | - | 8,135 | - | 787,718 |
| 仲泊 | - | 489,467 | 123,775 | 5,562 | 894,590 | 211,310 | - | 166,701 | 25,106 | 13,414 | - | 1,929,925 |
| 山田 | - | 615,640 | 173,401 | 10,034 | 2,156,647 | 258,706 | - | 199,277 | 36,321 | 14,834 | - | 3,464,860 |
| 真田 | - | 257,883 | 62,062 | - | 99,743 | 48,768 | - | 20,671 | - | 3,732 | - | 492,859 |
| 塩屋 | - | 223,750 | 77,046 | - | 278,207 | 78,086 | - | 121,729 | - | 3,675 | - | 782,493 |
| 宇加地 | - | 478,779 | 53,380 | - | 1,952,388 | 113,085 | - | 178,119 | - | 2,583 | - | 2,778,334 |
| 総数 | 218,367 | 8,502 | 16,889 | 488 | 1,838,785 | 1,709,684 | 53,588 | 36,091 | 3,882,394 | 49,004,772 | 1,825,228 | 50,830,000 |
| 用悪水路 | 7,429 | - | 4,739 | 29 | 781,420 | 121,150 | 1,660 | 596 | 917,023 | 6,102,146 | 227,280 | 6,329,426 |
| 名嘉真 | 18,188 | 677 | 12,150 | - | - | 75,122 | 311 | - | 106,448 | 2,453,102 | 91,368 | 2,544,470 |
| 喜瀬武原 | 18,876 | 861 | - | - | 68,893 | 243,869 | 4,081 | - | 336,580 | 8,949,578 | 333,335 | 9,282,913 |
| 安富祖 | 1,727 | 575 | - | - | 32,673 | 75,569 | 878 | - | 111,422 | 2,007,916 | 74,787 | 2,082,703 |
| 瀬良垣 | 9,132 | 17 | - | - | 84,891 | 42,291 | - | - | 136,331 | 1,703,101 | 63,434 | 1,766,535 |
| 太田 | 10,819 | 6,201 | - | - | 266,696 | 100,393 | 5,154 | - | 389,263 | 4,716,034 | 175,653 | 4,891,687 |
| 恩納 | 29,529 | - | - | 268 | 98,883 | 165,227 | 25,654 | - | 319,561 | 5,501,205 | 204,897 | 5,706,102 |
| 南恩納 | 11,772 | - | - | - | 46,490 | 55,498 | 4,663 | - | 118,423 | 2,639,496 | 98,310 | 2,737,806 |
| 谷茶着 | 10,367 | 35 | - | 25 | 16,118 | 74,052 | 799 | - | 101,396 | 3,350,058 | 124,776 | 3,474,834 |
| 富兼 | 4,089 | 22 | - | - | 27,291 | 45,864 | 3,702 | - | 80,968 | 868,686 | 32,355 | 901,041 |
| 前久 | 3,262 | 48 | - | - | 172,002 | 289,940 | 1,255 | 26,750 | 493,257 | 2,423,182 | 90,254 | 2,513,436 |
| 仲泊 | 9,112 | - | - | - | 97,231 | 257,686 | 4,045 | 345 | 368,419 | 3,833,279 | 142,774 | 3,976,053 |
| 山田 | 2,337 | - | - | - | 88,125 | 21,147 | 791 | - | 112,400 | 605,259 | 22,543 | 627,802 |
| 真田 | 2,394 | - | - | 166 | 31,812 | 34,222 | 595 | 8,400 | 77,589 | 860,082 | 32,035 | 892,117 |
| 塩屋 | 79,334 | 66 | - | - | 26,260 | 107,654 | - | - | 213,314 | 2,991,648 | 111,427 | 3,103,075 |
| 総数 | 218,367 | 8,502 | 16,889 | 488 | 1,838,785 | 1,709,684 | 53,588 | 36,091 | 3,882,394 | 49,004,772 | 1,825,228 | 50,830,000 |
| 堤 | - | - | - | - | - | - | - | - | - | - | - | - |
| ため池・井溝 | - | - | - | - | - | - | - | - | - | - | - | - |
| 保安林 | - | - | - | - | - | - | - | - | - | - | - | - |
| 公共 | - | - | - | - | - | - | - | - | - | - | - | - |
| 園 | - | - | - | - | - | - | - | - | - | - | - | - |
| 小計 | 3,882,394 | 36,091 | 53,588 | 36,091 | 49,004,772 | 1,825,228 | 1,825,228 | 1,825,228 | 1,825,228 | 1,825,228 | 1,825,228 | 1,825,228 |
| 無番地 | - | - | - | - | - | - | - | - | - | - | - | - |
| 合計 | 49,004,772 | 1,825,228 | 1,825,228 | 1,825,228 | 1,825,228 | 1,825,228 | 1,825,228 | 1,825,228 | 1,825,228 | 1,825,228 | 1,825,228 | 1,825,228 |

資料: 税務課(平成29年1月1日現在)

※ 無地番面積は、村全体面積50,830,000㎡から合計面積を減し、それを各字毎の合計面積の割合に応じて算出した。

※ 非課税地域を含む。

(5) 地目別面積（民有地）の推移

（単位：㎡）

| 年次 | 民有地 | | | | | | その他 |
|-------|------------|---------|-----------|-----------|-----------|-----------|-----------|
| | 田 | 畑 | 宅地 | 山地 | 林 | 原野 | |
| 平成24年 | 21,011,595 | 213,733 | 6,033,088 | 1,460,143 | 7,026,810 | 1,758,241 | 4,519,580 |
| 平成25年 | 20,997,735 | 213,861 | 5,911,417 | 1,477,464 | 7,010,197 | 1,763,459 | 4,621,337 |
| 平成26年 | 20,992,421 | 156,653 | 5,921,454 | 1,506,672 | 7,002,553 | 1,744,183 | 4,660,906 |
| 平成27年 | 20,991,467 | 155,350 | 5,909,523 | 1,538,649 | 6,998,009 | 1,738,511 | 4,651,425 |
| 平成28年 | 20,985,616 | 112,619 | 5,827,319 | 1,556,758 | 6,834,026 | 2,006,312 | 4,648,582 |

資料：税務課（平成29年1月1日現在）

(6) 森林面積（民有地）の状況（県、郡部別）

（単位：ha）

| 市町村 | 立木地 | | | | | | | | | | 無立木地 伐採跡地 未立木地 | ギンネム ヤシ等 | | |
|--------|--------|--------|--------|--------|-------|-------|--------|--------|--------|-----|----------------------|-------------|-------|-------|
| | 人工林 | | | 天然林 | | | 竹林 | | 無立木地 | | | | | |
| | 針葉樹 | 広葉樹 | 針葉樹 | 針葉樹 | 広葉樹 | 針葉樹 | 広葉樹 | 針葉樹 | 広葉樹 | 針葉樹 | | | | |
| 沖繩県 | 65,231 | 17,379 | 47,852 | 10,181 | 6,249 | 3,932 | 55,051 | 11,130 | 43,921 | 185 | 3,621 | 27 | 3,210 | 1,576 |
| 恩納村 | 2,553 | 1,421 | 1,132 | 238 | 135 | 103 | 2,315 | 1,286 | 1,029 | 13 | 379 | - | 379 | - |
| 北部 | 41,867 | 11,423 | 30,444 | 6,190 | 4,165 | 2,025 | 35,677 | 7,258 | 28,419 | 16 | 1,709 | 25 | 1,684 | 80 |
| 中部・南部 | 9,282 | 4,101 | 5,181 | 1,516 | 874 | 642 | 7,767 | 3,227 | 4,540 | 19 | 1,528 | 2 | 1,526 | 527 |
| 宮古・八重山 | 14,082 | 1,855 | 12,227 | 2,475 | 1,210 | 1,265 | 11,607 | 645 | 10,962 | 150 | 384 | - | - | 969 |

資料：企画課（平成23年4月1日現在）

（平成25年4月1日現在）

（平成26年4月1日現在）

(7) 土地面積、土地評価額の推移

（単位：㎡、千円）

| 年次 | 総面積 | 評価額 | | | | | |
|-------|------------|--------|---------|------------|--------|--------|-----------|
| | | 田 | 畑 | 宅地 | 山地 | 林 | 原野 |
| 平成24年 | 50,870,000 | 12,367 | 308,195 | 20,508,541 | 58,427 | 35,731 | 3,434,631 |
| 平成25年 | 50,870,000 | 12,373 | 303,057 | 20,669,493 | 58,276 | 35,766 | 3,455,050 |
| 平成26年 | 50,820,000 | 9,082 | 303,588 | 21,039,208 | 58,208 | 35,351 | 3,453,881 |
| 平成27年 | 50,820,000 | 9,009 | 303,003 | 21,031,486 | 58,164 | 35,174 | 3,447,781 |
| 平成28年 | 50,830,000 | 6,632 | 298,918 | 21,253,260 | 56,868 | 40,255 | 3,441,205 |

資料（総面積）：企画課（平成28年10月1日現在）

（評価額）：税務課（各年共1月1日現在）

(8) 農地転用の推移

| 用途 | | 平成 24 年度 | | 平成 25 年度 | | 平成 26 年度 | |
|---------------------|------------------------------------|----------|-------|----------|--------|----------|-------|
| | | 件数 | 面積 | 件数 | 面積 | 件数 | 面積 |
| 総 数 | | 32 | 6,250 | 44 | 13,405 | 26 | 7,196 |
| 住宅用地 | 農 家 住 宅 | 2 | 1,081 | | | | |
| | 一 般 個 人 住 宅 | 22 | 3,685 | 14 | 3,755 | 9 | 3,184 |
| | ア パ ー ト | 2 | 732 | 7 | 3,029 | 1 | 586 |
| 公的施設 用 域 | 学 校 用 地 | | | | | | |
| | 公 園 ・ 運 動 場 用 地 | | | 1 | 1,040 | 1 | 261 |
| | 道 路 ・ 水 路 用 地 | | | | | | |
| | 官 公 署 ・ 病 院 等 施 設 そ の 他 公 的 施 設 | | | | | | |
| 工 場 用 域 | | | | | | | |
| 商業・サービス 等 用 域 | 店 舗 | 2 | 236 | 6 | 1,451 | 1 | 278 |
| | 流 通 業 務 施 設 | | | | | | |
| | ゴ ル フ 場 | | | 1 | 346 | | |
| | そ の 他 商 業 施 設 そ の 他 レ ジ ャ ー 施 設 | | | | | | |
| その他の 業務用域 | 農 林 漁 業 用 施 設 | | | | | | |
| | 駐 車 場 ・ 資 材 置 場 | 1 | 112 | 14 | 3,755 | 12 | 2,527 |
| | 土 石 等 採 取 用 地 そ の 他 | | | | | | |
| そ の 他 の 道 路 ・ 進 入 路 | | 2 | 374 | | | 2 | 360 |
| そ の 他 | | 1 | 30 | 1 | 30 | | |

(単位 : 件、㎡)

| 用途 | | 平成 27 年度 | | 平成 28 年度 | |
|---------------------|------------------------------------|----------|-------|----------|-------|
| | | 件数 | 面積 | 件数 | 面積 |
| 総 数 | | 30 | 8,724 | 31 | 8,777 |
| 住宅用地 | 農 家 住 宅 | 1 | 569 | | |
| | 一 般 個 人 住 宅 | 16 | 3,417 | 14 | 2,743 |
| | ア パ ー ト | 1 | 1,663 | 1 | 618 |
| 公的施設 用 域 | 学 校 用 地 | | | | |
| | 公 園 ・ 運 動 場 用 地 | | | | |
| | 道 路 ・ 水 路 用 地 | | | | |
| | 官 公 署 ・ 病 院 等 施 設 そ の 他 公 的 施 設 | | | | |
| 工 場 用 域 | | | | | |
| 商業・サービス 等 用 域 | 店 舗 | 5 | 403 | 6 | 611 |
| | 流 通 業 務 施 設 | | | | |
| | ゴ ル フ 場 | | | | |
| | そ の 他 商 業 施 設 そ の 他 レ ジ ャ ー 施 設 | | | 2 | 1,000 |
| その他の 業務用域 | 農 林 漁 業 用 施 設 | | | 1 | 566 |
| | 駐 車 場 ・ 資 材 置 場 | 6 | 2,380 | 7 | 3,239 |
| | 土 石 等 採 取 用 地 そ の 他 | | | | |
| そ の 他 の 道 路 ・ 進 入 路 | | | | | |
| そ の 他 | | 1 | 293 | | |

資料：農業委員会(各年共3月31日現在)

(9) 土地面積の状況(用域別)

(単位: ha、%)

| 用域区分 | 用域総面積 | 村面積に占める割合 | 用域区分 | 用域総面積 | 村面積に占める割合 |
|---------|-------|-----------|----------|-------|-----------|
| 総数 | 5,083 | 100.0 | 集落用域 | 293 | 5.8 |
| 農業用域 | 774 | 15.2 | リゾート用域 | 536 | 10.5 |
| 保安制限林用域 | 566 | 11.1 | 地域環境保全用域 | 946 | 18.6 |
| 特定用域 | 1,521 | 29.9 | 公共施設用域 | 386 | 7.6 |
| 漁業用域 | 19 | 0.4 | その他 | 42 | 0.8 |

※「その他」は、不明

資料: 企画課(平成29年4月1日現在)

(10) 主要な米軍施設返還の状況

(単位: ha)

| 返還年月日 | 施設・区域名 | 備考 | 面積 | 跡地利用状況 |
|---------------|-----------|----|-------|-----------|
| 昭和38年 12月 31日 | 嘉手納弾薬庫 | 一部 | 0.90 | 福祉工場 |
| 昭和39年 6月 30日 | V O A 受信所 | 一部 | 7.00 | |
| 昭和39年 7月 15日 | ナイキ施設 | 全部 | 2.20 | |
| 昭和39年 7月 15日 | メース B | 全部 | 1.10 | 宗教団体研修施設 |
| 昭和46年 6月 30日 | キャンプ・ハンセン | 一部 | 19.40 | 構造改善事業 |
| 昭和47年 4月 18日 | 嘉手納第4サイト | 全部 | 8.10 | 宗教団体研修施設 |
| 昭和48年 4月 23日 | 知花サイト | 一部 | 3.80 | 自衛隊に引き続き |
| 昭和48年 1月 31日 | 恩納サイト | 一部 | 0.20 | 自衛隊に引き続き |
| 昭和48年 5月 14日 | 恩納サイト | 一部 | 26.50 | 自衛隊に引き続き |
| 昭和50年 6月 30日 | 恩納サイト | 全部 | 0.10 | 自衛隊に引き続き |
| 昭和52年 4月 30日 | 嘉手納弾薬庫 | 一部 | 0.04 | |
| 昭和52年 6月 30日 | V O A 受信所 | 一部 | 50.40 | 土地改良・その他 |
| 昭和52年 9月 30日 | 嘉手納弾薬庫 | 一部 | 5.70 | 国道傾斜地 |
| 昭和53年 3月 31日 | 嘉手納弾薬庫 | 一部 | 25.90 | 土地改良・酪農団地 |
| 昭和53年 3月 31日 | 嘉手納弾薬庫 | 一部 | 1.80 | 国道58号線 |
| 平成4年 5月 14日 | キャンプ・ハンセン | 一部 | 0.20 | |
| 平成4年 5月 14日 | 恩納通信所 | 一部 | 0.70 | 宅地・農地 |
| 平成7年 11月 30日 | 恩納通信所 | 全部 | 62.40 | 跡地利用計画中 |
| 平成11年 12月 31日 | 嘉手納弾薬庫 | 一部 | 0.30 | 福祉工場 |

資料: 総務課、企画課(平成25年1月1日現在)

(11) 軍用地の状況

(単位: 千㎡)

| 名称 | 軍用地面積 | | | | |
|------------|--------|--------|-------|-----|----|
| | 村有地 | 民有地 | 県有地 | 国有地 | |
| 総数 | 15,098 | 12,264 | 2,749 | - | 85 |
| キャンプ・ハンセン | 12,304 | 9,915 | 2,312 | - | 77 |
| 嘉手納弾薬庫 | 2,509 | 2,100 | 409 | - | - |
| 恩納分屯基地(谷茶) | 247 | 211 | 28 | - | 8 |
| 白川分屯基地(山田) | 38 | 38 | - | - | - |

資料: 総務課(平成28年3月31日現在)

