


防災気象情報が変わります!


令和8年5月29日から新たな防災気象情報の運用が開始されます。河川氾濫、大雨、土砂災害、高潮に関する情報等は、今回の改善により、避難情報の5段階の警戒レベルに対応し、避難の判断をしやすくなります。避難指示等が発令されていなくても、警戒レベル4や警戒レベル3に相当する防災気象情報が発表された際には、自ら避難の判断をしてください。

■5つの危険度と情報の種類


レベル 1 **早期注意情報**
今後の情報に注意しよう。




レベル 2 **注意報**
どんな危険があるか、どうやって逃げるか家族と相談しよう。



レベル 3 **警報**
お年寄りなどの逃げる時間がかかる人には早めに逃げるよう呼びかけよう。




レベル 4 **危険警報**
災害が発生してもおかしくない。危ないところからすぐ逃げよう。



ここまでにはぜったい、逃げよう!!!

レベル 5 **特別警報**
すでに氾濫や土砂崩れなどがおきているかも!少しでも安全な場所に避難しよう。



■どんな災害があるの?

大雨

危険なのは、川の近くや低いところ



川や水路の近くは、氾濫の可能性が高い。道路より低い位置は、水が溜まりやすいから気をつけよう。

土砂災害

危険なのは、山やがけの近く



山や斜面が崩れて石や土などが流れてくる。防災マップで警戒区域を確認しよう。

高潮

危険なのは、海の近く



台風が近づくと海面が高くなる。高潮の浸水想定区域も防災マップで確認しよう。

防災マップ・恩納村公式LINEを活用しよう!

「恩納村防災マップ」には

地震・津波・土砂災害・風水害など様々な災害の情報や指定避難場所等を掲載しています。災害が想定される場所を事前に把握することができます。

まずは、自宅周辺や学校、職場、よく出かける場所の位置を確認しましょう。マップは、総務課、各公民館で配布しています。



災害時や緊急時など、「いざという時」のために!

恩納村公式LINE「防災メニュー」では防災マップや避難所検索など、防災に関する様々な情報を簡単に調べることができます。

便利な機能を使って災害に備えましょう!友だち登録がまだの方は、ぜひ登録をお願いします。



「防災メニュー」でできること

- 恩納村ホームページで発信されている防災に関する情報
- 避難所検索
- 恩納村内の防災マップ
- 気象情報
- 防災関係リンク集

お問い合わせ:総務課 管財係 ☎966-1200