

3) 瀬良垣海区・瀬良垣ビーチ前

調査測線 (L1 及び L2) におけるサンゴ類出現状況を図 2.6-5~2.6-6 に示した。

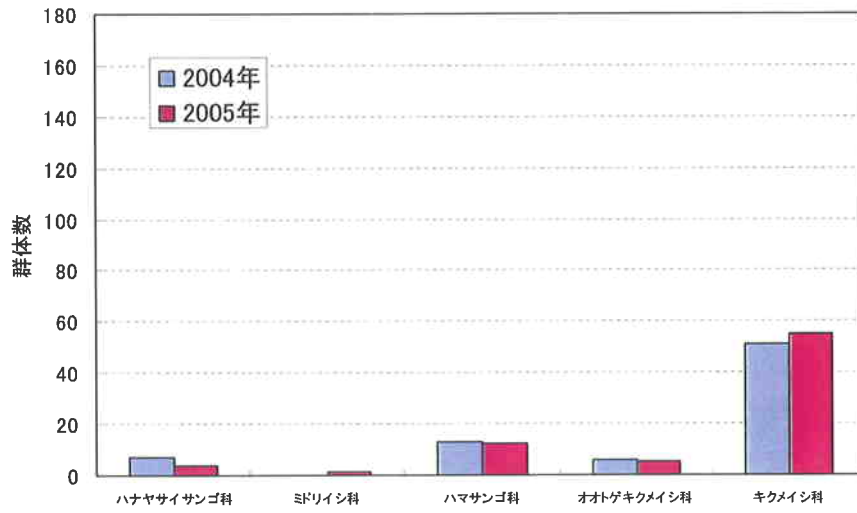


図 2.6-5 瀬良垣ビーチ水深 10m におけるサンゴ類の科別出現状況

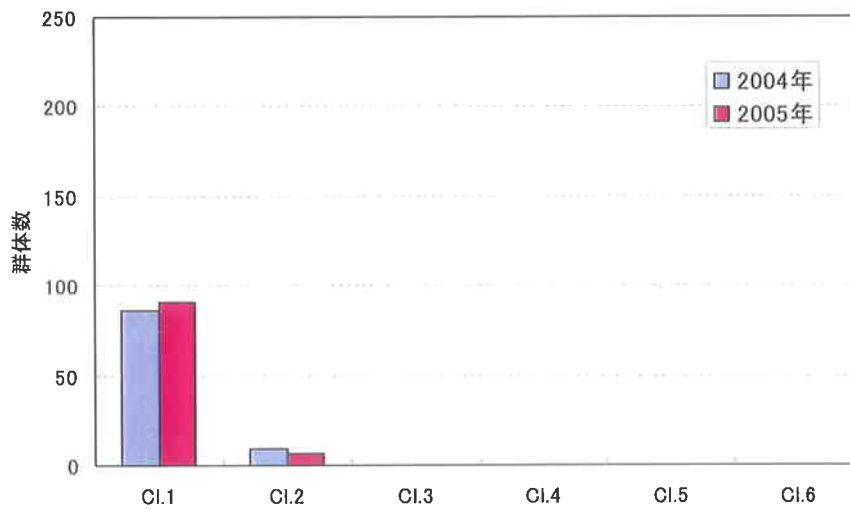


図 2.6-6 瀬良垣ビーチ水深 10m におけるサンゴ類群体系出現状況

4) 瀬良垣海区・万座ビーチ前

調査測線 (L1 及び L2) におけるサンゴ類出現状況を図 2.6-7~2.6-8 に示した。

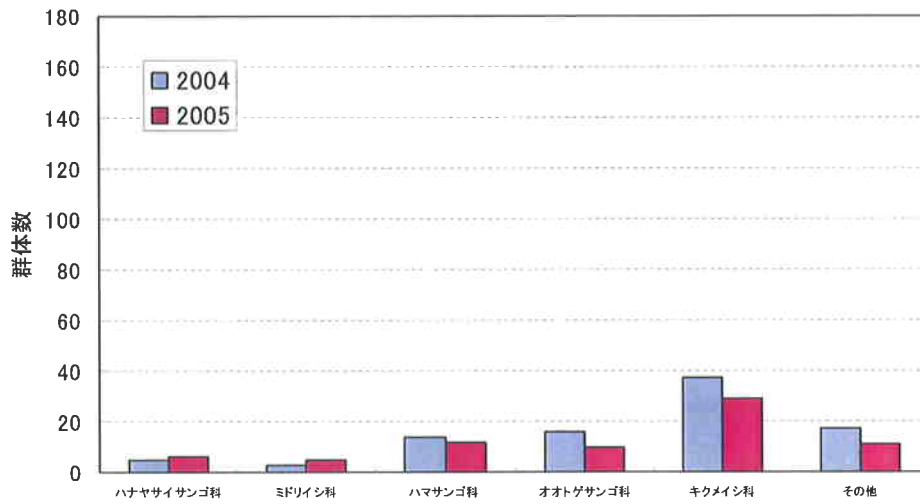


図 2.6-7 万座ビーチ水深 10m におけるサンゴ類の科別出現状況

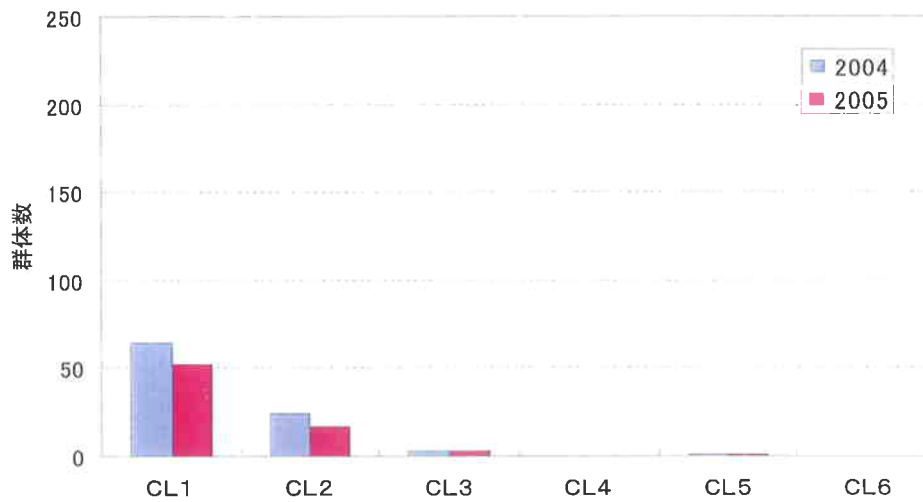


図 2.6-8 万座ビーチ水深 10m におけるサンゴ類群体系数出現状況



写真 2.6-42 マルククメイシ幼群体



写真 2.6-43 ムギノホミドリイシ幼群体



写真 2.6-44 ミドリイシ属幼群体



写真 2.6-45 ミドリイシ属幼群体



写真 2.6-46 ヨコミゾスリバチサンゴ



写真 2.6-47 マルハナガタサンゴ




写真 2.6-48 ハナガタサンゴ属幼群体



写真 2.6-49 トゲアミメサンゴ

5) 前兼久海区・サンマリーナ前

調査測線 (L1 及び L2) におけるサンゴ類出現状況を図 2.6-9～2.6-10 に示した。

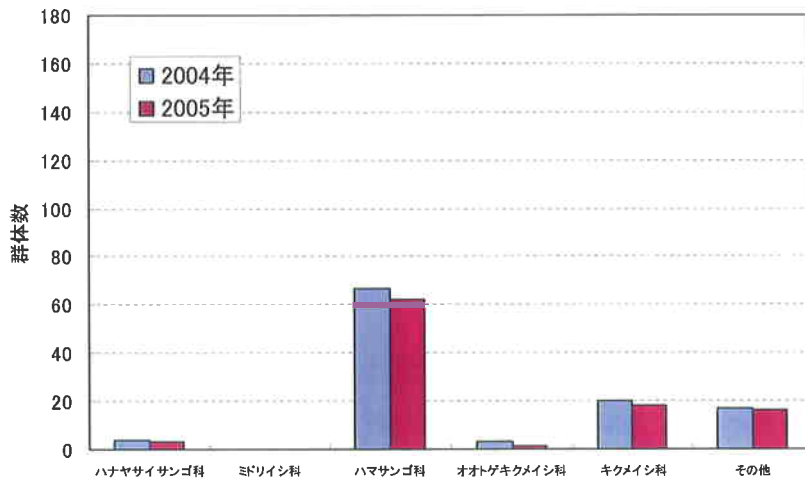


図 2.6-9 サンマリーナ前水深 10m におけるサンゴ類の科別出現状況

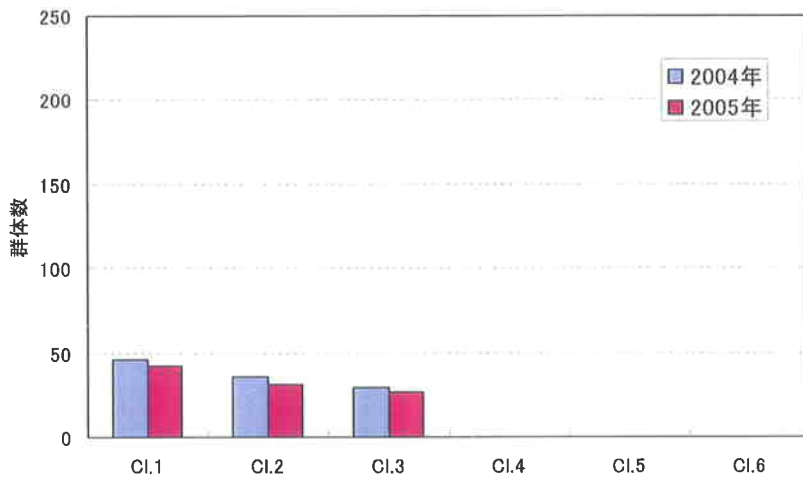


図 2.6-10 サンマリーナ前水深 10m におけるサンゴ類群体サイズ出現状況





写真 2.6-50 礁斜面の状況



写真 2.6-51 礁池の状況



写真 2.6-52 オオハマサンゴ



写真 2.6-53 コブハマサンゴ



写真 2.6-54 ユビエダハマサンゴと

*Porites sillimaniani*



写真 2.6-55 スリバチサンゴ



写真 2.6-56 アワサンゴ属の1種



写真 2.6-57 フカトゲキクメイシ