

1. 土 地

※統計図

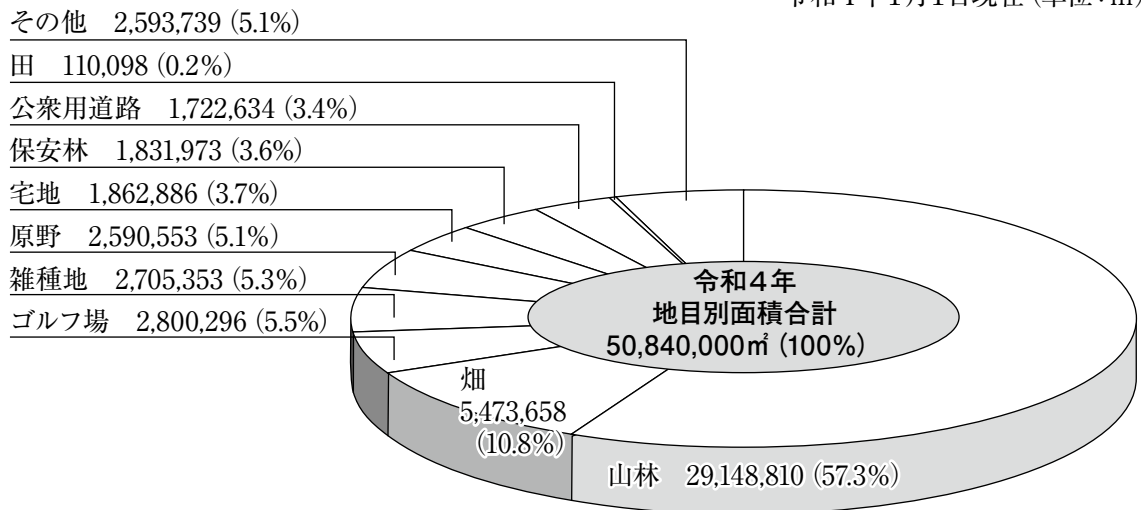
(1) 地目別面積	1
(2) 地目別民有地の面積	1
(3) 土地利用用域の状況	1

※統計表

(1) 恩納村の位置、面積の状況	2
(2) 沖縄県市郡部面積の状況	3
(3) 土地面積、基地面積の状況(近隣市町村別)	3
(4) 地目面積の状況(字別)	4
(5) 地目別面積(民有地)の推移	5
(6) 森林面積(民有地)の状況(県、郡部別)	5
(7) 土地面積、土地評価額の推移	5
(8) 農地転用の推移	6
(9) 土地面積の状況(用域別)	7
(10) 主要な米軍施設返還の状況	7
(11) 軍用地の状況	7

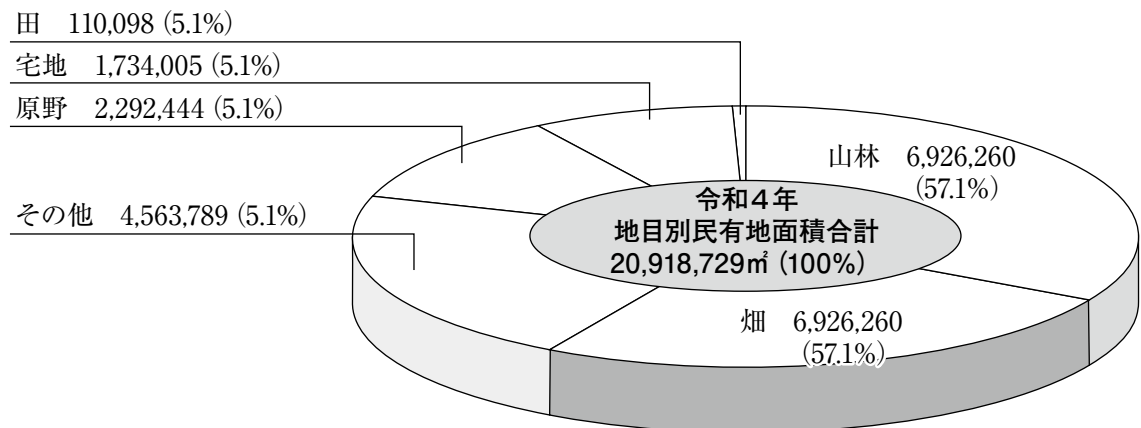
(1) 地目別面積

令和4年1月1日現在 (単位:㎡)



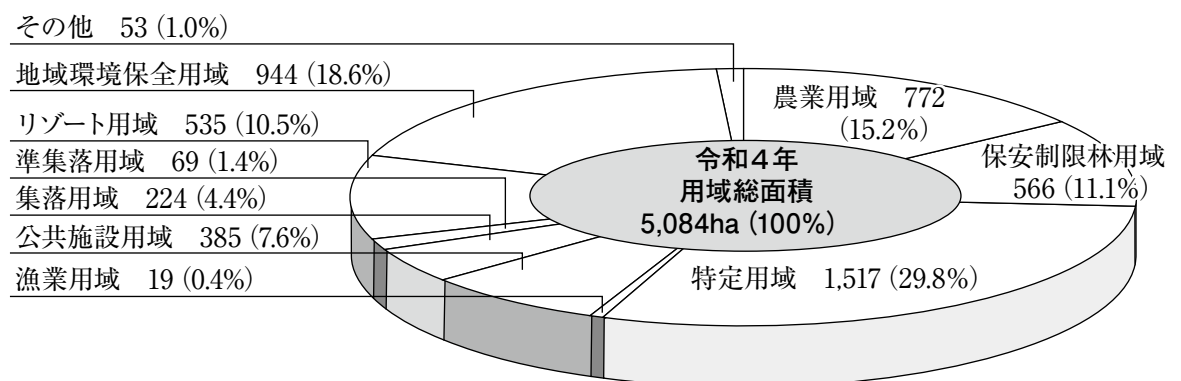
(2) 地目別民有地の面積

令和3年1月1日現在 (単位:㎡)



(3) 土地利用用域の状況

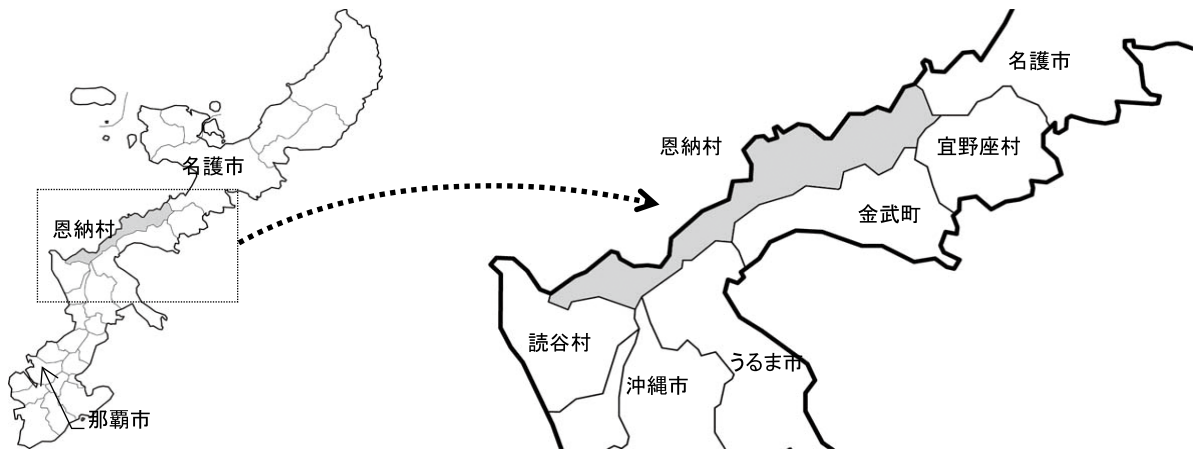
令和2年4月1日現在 (単位:ha)



土 地

恩納村は沖縄本島のほぼ中央部西海岸に位置し、北に名護市、東に宜野座村、金武町、うるま市、南に沖縄市、読谷村の3市1町2村の計6市町村に隣接し、那覇市まで約50km、名護市まで約25kmの位置にあり、本島北部と中部の結節地点となっている。

面積は、50.84km²で、南北に最長27.4km、東西に最短4.2kmと細長い形をしており、15の集落からなる本村において、喜瀬武原が山間地にあるほかは、東シナ海の海岸に14の字が面している。



恩納村の位置

(1) 恩納村の位置、面積の状況

位置・面積				庁舎の位置
方位	地名	経緯度	面積	
極東	名嘉真	東経127° 56'	50.84km ²	恩納村字恩納 2451番地
極西	宇加地	東経127° 44'		
極南	山田	北緯 26° 25'		
極北	名嘉真	北緯 26° 32'		

資料：企画課(令和3年10月1日現在)

(2) 沖縄県市郡部面積の状況

(単位：Km²)

市郡部	沖縄県	市部	国頭郡	中頭郡	島尻郡	八重山郡	宮古郡	境界未定A	境界未定B
面積	2,282.19	977.27	577.28	107.28	234.88	363.30	22.00	60.76	0.18
沖縄県を100とした場合(%)	100.00	42.82	25.30	4.70	10.29	15.92	0.96	2.66	0.01

資料：企画課(令和3年10月1日現在)

※ 境界未定A：那覇市及び豊見城市の境界が一部未定のため合計面積を示した。なお、この面積は、市部の合計に含まれる。

※ 境界未定B：うるま市及び金武町の境界部地先海面の埋立地は、境界未定のため単独で面積を示した。なお、この面積はうるま市及び金武町並びに市部、郡部、郡の合計には含まれない。

(3) 土地面積、基地面積の状況(近隣市町村別)

(単位：ha、%)

市町村	面積	施設面積	市町村面積に占める割合	全施設面積に占める割合
沖縄県	228,219	18,697.0 (779.8)	8.2 (0.3)	100.0 (100.0)
沖縄市	4,972	1,689.6 (69.0)	34.0 (0.6)	9.0 (8.9)
嘉手納町	1,512	1,240.4	82.0	6.6
読谷村	3,528	1,255.1	35.6	6.7
うるま市	8,702	618.5 (70.2)	7.1 (0.8)	3.3 (9.0)
恩納村	5,084	1,484.7 (28.4)	29.2 (0.6)	7.9 (3.6)
金武町	3,784	2,109.1 (1.6)	55.7 (0.0)	11.3 (0.2)
宜野座村	3,130	1,586.3	50.7	8.5
名護市	21,094	2,172.9 (0.0)	10.3 (0.0)	11.6 (0.0)

資料：企画課(令和3年3月末現在)

※ ()内の数値は、自衛隊基地とする。

※ 「0」は表示単位に満たないものである。

※ 係数は四捨五入によるため、符合しないことがある。

(4) 地目面積の状況(字別)

(単位: m²)

字	田	畑	宅地	沼地	山林	原野	ゴルフ場	雑種地	学校用地	墓地	境内地	小計
総数	110,098	5,473,658	1,862,886	28,097	29,148,810	2,590,553	2,800,296	2,705,353	126,375	138,651	142,848	45,127,625
名嘉真	493	632,224	301,517	216	3,470,256	454,365	-	320,124	-	12,571	-	5,191,767
喜瀬武原	3,254	648,863	59,830	-	1,513,892	44,957	-	41,415	30,227	4,229	-	2,346,667
安富祖	106,351	368,457	170,092	11,200	5,685,725	406,982	1,682,864	121,434	19,444	20,108	21,094	8,613,749
瀬良垣	-	156,563	90,717	-	1,334,825	161,230	-	144,152	-	8,369	-	1,895,856
太田	-	148,066	66,805	-	1,192,575	51,441	-	102,341	-	5,511	35	1,566,773
恩納	-	453,872	176,891	-	3,266,009	115,848	-	306,721	-	14,088	-	4,333,428
南谷	-	643,370	152,642	921	3,676,490	223,894	-	453,443	14,874	9,550	11,313	5,186,497
富前	-	79,629	103,534	40	1,850,602	90,476	206,299	69,570	403	10,272	110,406	2,521,231
兼着久	-	343,988	100,194	-	1,487,915	143,302	911,133	247,928	-	6,254	-	3,240,714
前仲	-	199,029	89,598	-	224,222	67,295	-	199,215	-	8,135	-	787,495
山真	-	431,506	144,702	5,686	895,892	236,027	-	175,289	25,106	13,675	-	1,927,884
塩加	-	497,307	192,005	10,034	2,203,351	310,754	-	199,322	36,321	15,759	-	3,464,853
宇	-	219,829	68,401	-	112,119	64,887	-	24,113	-	3,827	-	493,176
	-	198,055	82,853	-	277,879	98,387	-	121,453	-	3,721	-	782,348
	-	452,900	63,104	-	1,957,057	120,709	-	178,833	-	2,583	-	2,775,186
字	用悪水路	ため池・井溝	堤	その他	保安林	公衆用道路	拜所	公園	小計	合計	無番地	総合計
総数	224,158	8,501	16,889	488	1,831,973	1,722,634	53,848	36,091	3,894,583	49,022,208	1,817,792	50,840,000
名嘉真	7,268	-	4,739	29	775,998	121,239	1,660	596	911,529	6,103,296	226,316	6,329,612
喜瀬武原	18,188	677	12,150	-	-	75,123	311	-	106,449	2,453,116	90,964	2,544,080
安富祖	18,876	861	-	-	68,893	243,108	4,081	-	335,819	8,949,568	331,859	9,281,427
瀬良垣	1,727	575	-	-	31,931	80,105	878	-	115,216	2,011,072	74,573	2,085,644
太田	9,132	17	-	-	84,891	42,291	-	-	136,331	1,703,104	63,153	1,766,257
恩納	10,555	6,201	-	-	266,696	99,960	5,154	-	388,566	4,721,994	175,096	4,897,091
南谷	29,897	-	-	268	98,883	166,398	25,654	-	321,100	5,507,597	204,227	5,711,824
富前	11,772	-	-	-	46,490	55,615	4,663	-	118,540	2,639,771	97,885	2,737,656
兼着久	11,061	35	-	25	16,118	80,969	799	-	109,007	3,349,721	124,211	3,473,932
前仲	4,089	22	-	-	27,291	46,081	3,702	-	81,185	868,680	32,212	900,891
山真	6,084	48	-	-	171,354	290,031	1,255	26,750	495,522	2,423,406	89,862	2,513,268
塩加	9,112	-	-	-	97,231	257,685	4,045	345	368,418	3,833,271	142,142	3,975,413
	2,337	-	-	-	88,125	21,210	1,052	-	112,724	605,900	22,467	628,367
	2,394	-	-	166	31,812	34,341	595	8,400	77,708	860,056	31,892	891,948
	81,667	66	-	-	26,260	108,478	-	-	216,471	2,991,657	110,934	3,102,590

資料: 税務課(令和4年1月1日現在)

※ 無地番面積は、村全体面積50,840,000m²から合計面積を減し、それを各字毎の合計面積の割合に応じて算出した。
 ※ 非課税地域を含む。

(5) 地目別面積（民有地）の推移

（単位：㎡）

年次	民有地						その他
	田	畑	宅地	山地	林	原野	
平成29年	20,977,630	112,378	5,806,111	1,577,030	6,814,046	2,014,371	4,653,694
平成30年	20,975,230	112,378	5,789,476	1,588,818	6,804,304	2,032,934	4,647,320
令和元年	20,944,387	110,098	5,339,080	1,630,466	6,949,029	2,285,328	4,630,386
令和2年	20,934,945	110,098	5,312,105	1,709,848	6,941,779	2,288,659	4,572,456
令和3年	20,918,729	110,098	5,292,133	1,734,005	6,926,260	2,292,444	4,563,789

資料：税務課（各年共1月1日現在）

(6) 森林面積（民有地）の状況（県、郡部別）

（単位：ha）

市町村	立木地										無立木地 伐採跡地 未立木地	ギンネム ヤシ等	
	人工林					天然林							
	針葉樹	広葉樹	針葉樹	広葉樹	合計	針葉樹	広葉樹	合計	針葉樹	広葉樹			
沖繩県	17,419	47,966	10,301	6,295	4,006	55,184	11,124	44,060	181	3,619	42	3,586	1,577
恩納村	1,415	1,132	238	136	102	2,290	1,279	1,011	13	379	-	379	-
北部	11,449	30,400	6,228	4,185	2,043	35,621	7,264	28,357	16	1,699	16	1,683	80
中部・南部	4,090	5,181	1,537	886	651	7,834	3,204	4,630	15	1,536	2	1,534	532
宮古・八重山	1,880	12,385	2,536	1,224	1,312	11,729	656	11,073	150	384	24	369	965

資料：農林水産課（令和4年4月1日現在）

(7) 土地面積、土地評価額の推移

（単位：㎡、千円）

年次	評価額						雑種地
	総面積	田	畑	宅地	山地	林地	
平成29年	50,830,000	6,619	297,981	21,493,869	56,701	40,463	3,436,751
平成30年	50,830,000	6,619	297,221	22,556,760	56,617	40,932	3,425,542
令和元年	50,830,000	6,496	278,794	23,181,910	57,944	48,098	3,409,407
令和2年	50,840,000	6,496	277,615	24,583,978	57,890	48,289	3,414,568
令和3年	50,840,000	6,492	276,710	31,993,948	57,566	47,826	3,405,254

資料（総面積）：企画課（令和3年10月1日現在）

（評価額）：税務課（各年共1月1日現在）

(8) 農地転用の推移

用途		平成 29 年度		平成 30 年度		令和元年度	
		件数	面積	件数	面積	件数	面積
総数		33	28,974	38	8,825	23	6,225
住宅用地	農家住宅			1	227	1	1,217
	一般個人住宅	3	875	16	1,434	11	2,523
	アパート	1	1,060	4	563	1	211
公的施設 用 域	学 校 用 地	16	21,250				
	公園・運動場用地			1	783		
	道路・水路用地						
	官公署・病院等施設 その他公的施設						
工 場 用 域							
商業・サービス 等 用 域	店 舗			1	246	1	211
	流通業務施設						
	ゴルフ場						
	その他商業施設 その他レジャー施設						
その他の 業務用域	農林漁業用施設						
	駐車場・資材置場 土石等採取用地 そ の 他	8	4,317	4	4,956	9	2,063
その他の道路・進入路				11	616		
そ の 他		5	1,472				

(単位：件、m²)

用途		令和 2 年度		令和 3 年度	
		件数	面積	件数	面積
総数		34	10,685	9	3,181
住宅用地	農家住宅				
	一般個人住宅	18	2,926	6	1,499
	アパート	2	1,075	1	542
公的施設 用 域	学 校 用 地				
	公園・運動場用地				
	道路・水路用地				
	官公署・病院等施設 その他公的施設	2	3,546	1	1,041
工 場 用 域		1	661		
商業・サービス 等 用 域	店 舗	1	132		
	流通業務施設				
	ゴルフ場				
	その他商業施設 その他レジャー施設				
その他の 業務用域	農林漁業用施設				
	駐車場・資材置場 土石等採取用地 そ の 他	10	2,345	1	99
その他の道路・進入路					
そ の 他					

資料：農業委員会(各年共3月31日現在)

(9) 土地面積の状況(用域別)

(単位: ha、%)

用域区分	用域総面積	村面積に占める割合	用域区分	用域総面積	村面積に占める割合
総数	5,084	100.0	集落用域	224	4.4
農有用域	772	15.2	準集落用域	69	1.4
保安制限林用域	566	11.1	中層住居用域	0	0.0
特定用域	1,517	29.8	リゾート用域	535	10.5
漁有用域	19	0.4	地域環境保全用域	944	18.6
公共施設用域	385	7.6	その他	53	1.0

※「その他」は、不明

資料: 企画課(令和2年4月1日現在)

(10) 主要な米軍施設返還の状況

(単位: ha)

返還年月日	施設・区域名	備考	面積	跡地利用状況
昭和38年 12月 31日	嘉手納弾薬庫	一部	0.90	福祉工場
昭和39年 6月 30日	V O A 受信所	一部	7.00	
昭和39年 7月 15日	ナイキ施設	全部	2.20	
昭和39年 7月 15日	メー ス B	全部	1.10	宗教団体研修施設
昭和46年 6月 30日	キャンプ・ハンセン	一部	19.40	構造改善事業
昭和47年 4月 18日	嘉手納第4サイト	全部	8.10	宗教団体研修施設
昭和48年 4月 23日	知花サイト	一部	3.80	自衛隊に引き続き
昭和48年 1月 31日	恩納サイト	一部	0.20	自衛隊に引き続き
昭和48年 5月 14日	恩納サイト	一部	26.50	自衛隊に引き続き
昭和50年 6月 30日	恩納サイト	全部	0.10	自衛隊に引き続き
昭和52年 4月 30日	嘉手納弾薬庫	一部	0.04	
昭和52年 6月 30日	V O A 受信所	一部	50.40	土地改良・その他
昭和52年 9月 30日	嘉手納弾薬庫	一部	5.70	国道傾斜地
昭和53年 3月 31日	嘉手納弾薬庫	一部	25.90	土地改良・酪農団地
昭和53年 3月 31日	嘉手納弾薬庫	一部	1.80	国道58号線
平成4年 5月 14日	キャンプ・ハンセン	一部	0.20	
平成4年 5月 14日	恩納通信所	一部	0.70	宅地・農地
平成7年 11月 30日	恩納通信所	全部	62.40	跡地利用計画中
平成11年 12月 31日	嘉手納弾薬庫	一部	0.30	福祉工場

資料: 総務課、企画課(平成29年3月31日現在)

(11) 軍用地の状況

(単位: 千㎡)

名称	軍用地面積				
	村有地	民有地	県有地	国有地	
総数	15,133	12,264	2,749	-	120
キャンプ・ハンセン	12,304	9,915	2,312	-	77
嘉手納弾薬庫	2,544	2,100	409	-	35
恩納分屯基地(谷茶)	247	211	28	-	8
白川分屯基地(山田)	38	38	-	-	-

資料: 総務課(平成29年3月31日現在)

